

Innhold



Forord	3
Aktivitetspark i Buvika - Børsa	4
Ammerud Naturpark - Oslo	5
Åsly Aktivitetsgrend - Rissa	6
Naturmøteplass Bjørkelundparken - Sortland	7
Dagsturhytter og naturmøteplasser - Kirkenes	8
Naturmøteplassen ved Hafsløvannet - Gaupne	9
Holt Økopark - en naturmøteplass for læring og fellesskap - Tromsø	10
Naturmøteplassen Furumoa - Larvik	11
Linderud nærmiljøhage og natursti - Oslo	12
Lysåsen naturmøteplass - Mosjøen	13
Naturmøteplass Karsvika - Tønsberg	14
Naturmøteplass Årsøya - Selbustrand	15
Naturmøteplass Bergeheim - Lyngdal	16
Naustet i Nørvasundet - Ålesund	17
Oppsjø vasspark - Ål	18
Naturmøteplass på Arkitekt Rivertz' plass - Oslo	19
Reipholmen tur-, kultur- og aktivitetsvei - Rørvik	20
Sandneselva mi - naturmøteplass - Mosjøen	21
SIL Fritidspark - Deknepollen i Måløy	22
Sirkustomta aktivitetspark - Ulefoss	23
Speidermarka for alle - Hafrsfjord	24
Stasjonsområdet på Byglandsfjord - Bygland	25
Svullryatjernet - Kirkenær	26
Taraldsvikdalen naturmøteplass «Elvedalen» - Narvik	27
Tjenna - En naturlig møteplass i sentrum - Tvedestrand	28
Urban naturmøteplass i Marvika og Gleodden - Kristiansand S	29
Vålerenga nærmiljøpark - Oslo	30
Promenade i tre til dagsturhytta Sjøbua i Byngja - Isdalstø	31

Forord

Gjensidigestiftelsen har gjennom mange år støttet friluftsliv og tiltak som bringer mennesker ut i det grønne, ikke minst gjennom Turskiltprosjektet. I 2019 øremerket stiftelsens styre 25 millioner kroner til en ny satsing, *Naturmøteplassen*.

Naturmøteplassen sitt formål var å legge til rette for naturmøteplasser som ga naturopplevelser, fysisk aktivitet, læring og sosialt fellesskap. Natur skulle forstås som grønne omgivelser, og menneskeskapt grønne steder, parker og lignende i urbane strøk skulle også inkluderes. *Naturmøteplassene* kunne være både nyetableringer, eller utbedring av eksisterende plasser.

I utviklingen av formål og kriterier for satsingen, fikk administrasjonen innspill fra en ekstern referansegruppe bestående av representanter fra Norsk Friluftsliv, Tverga, NMBU, Landsrådet for Norges barne- og ungdomsorganisasjoner, fylkeskommune og kommune.

En prioritering for *Naturmøteplassen* var at møteplassene skulle tiltrekke seg ulike målgrupper og forskjellige deler av befolkningen, og ha spesiell oppmerksomhet på grupper som vanligvis ikke deltar i friluftsliv. Det var derfor viktig å se etter både innovative møteplasser («forbildeprosjekter»), og mer tradisjonelle naturmøteplasser. En annen viktig prioritering, var at møteplassene skulle ligge nært der folk bor og ferdes, slik at de lettere ble tatt i bruk. Videre måtte naturmøteplassene som fikk midler ha gode planer for skjøtsel og vedlikehold.

Underveis i satsingen ble det inngått samarbeid med alle fylkeskommunene. Samarbeidet resulterte i gode forslag til prosjekter fra kommuner og frivillige organisasjoner. Samarbeidet i satsingen utløste offentlige midler i samme størrelsesorden som stiftelsens midler.

Midlene i *Naturmøteplassen* ble tildelt i februar 2021 til 28 prosjekter landet rundt. Midt i pandemien var det et stort behov for utendørs møteplasser, og satsingen traff derfor svært godt. Samtidig medførte pandemien også forsinkelser i flere av prosjektene. Dette til tross, de fleste prosjektene er nå ferdigstilt og i full drift, mens andre har et lengre perspektiv og er fortsatt under utvikling. Denne folderen gir et innblikk i prosjektene som ble støttet.

Oslo, 1. november 2022

Ingrid Tollånes, leder utdelinger

Heidi Løchen, prosjektleder

Aktivitetspark i Buvika - Børsa

Organisasjon: Skaun kommune

Tildelte midler: Kr 500 000

Beskrivelse av naturmøteplassen

Sentralt i Buvika bygges en aktivitetspark, som skal bli en åpen, universell og innbydende møteplass for alle aldre tilrettelagt for egenorganisert aktivitet. Midlene går til utvidelse av parkens grøntområder, klima- og miljøtiltak, samt gjøre parken egnet for undervisning. Målgruppen for parken er alle aldersgrupper fra 0-100 år, med hovedfokus på barn og unge som ønsker å drive med egenorganisert fysisk aktivitet (bl.a. "hverdags-friluftsliv) og ha en plass å møtes. Parken skal inneholde treningspark, rulleanlegg, bocciabane med mer samt store grøntarealer med vegetasjon for rekreasjon og lek. Det er forventet at skolen bruker anlegget hver dag, både til uteskole og i friminutt, og ikke minst at det brukes hver kveld og i ferier, både sommer og vinter. Totalprosjektet er omfattende, med både kommunale midler og spillemidler avsatt. Det er gjennomført brukermedvirkning med ulike grupper.

Med god hjelp av Blå landskapsarkitekter ble første planskisse for mange aktivitetsmuligheter etter det første åpne møtet et nyttig verktøy for å få fram synspunkter. Engasjerte brukere hadde på det andre åpne møtet en rekke meget konkrete innspill, som landskapsarkitekten har innarbeidet i en revidert skisse.

Status i prosjektet

Prosjektet er i prosess. Skisseprosjekt, mulighetsstudie for klima og miljø og forprosjekt er ferdig. Prosjektet er antatt ferdigstilt høsten 2023.



Ammerud Naturpark – Oslo

Organisasjon: Bydel Grorud

Tildelte midler: Kr 1 528 450

Beskrivelse av naturmøteplassen

Det er etablert en helhetlig grønn lunge rundt fritidsklubben på Ammerud i Oslo øst, med drivhus, fuglekasser, vannpost, dyrkeområder og møteplasser, og det drives nettverksbygging og aktiviteter. Naturparken har blitt en levende park med nær dyrking av mat som også gir en visuell naturopplevelse og inspirasjon for forbigående og t-banereisende. Målgruppen er hele lokalbefolkningen i et område med høy innvandrerandel (ca. 50%), trangboddhet og fattigdom, lav sysselsettingsandel og utdanningsnivå. Ungdom med interesse for hagearbeid og miljøvern var særlig sentrale i parkens tilblivelse og drift.

Naturparken ble utviklet i tett samarbeid med Oslo Trær, Bymiljøetaten, Områdeløftet, ungdomsrådet, Naturvernforbundet, flere fritidsklubber og dyrkeprosjekter i bydelen.

Status i prosjektet

Prosjektet er ferdigstilt. Området brukes aktivt av lokalbefolkningen og rommer et stort biomangfold - rett ved Grorud T-banestasjon.



Åsly Aktivitetsgrend – Rissa

Organisasjon: Indre Fosen kommune
Tildelte midler: Kr 1 137 000

Beskrivelse av naturmøteplassen

Aktivitetsområde for fysisk trening, dyrking ute (dyrkingskasser, bærbusker, frukttrær) og i veksthus, steinovn, bål plass og utekjøkken for tilberedning av mat. Arealet ligger i overgangen mellom skole, fotballanlegg og skogen. Mål på kort sikt er å øke kunnskap om dyrking og tilberedning av egen- produserte og høstede råvarer, miljøvennlig leveste, utendørs aktivitet og fellesskap. Mål på lang sikt er at flere deltar i inkluderende fellesskap og at flere får god helse og økt trivsel.

Status i prosjektet

Prosjektet er i prosess. Planlagt ferdigstillelse 1. desember 2022.



Naturmøteplass Bjørkelundparken – Sortland

Organisasjon: Vesterålen Friluftsråd
Tildelte midler: Kr 200 000

Beskrivelse av naturmøteplassen

Naturmøteplass med gapahuk, grillpanner, klatrejungel, slakk line og benker. Prosjektet har som mål å tiltrekke barn og unge for lek og aktivitet, og være en møteplass for voksne som passer barn.

Status i prosjektet

Prosjektet er ferdigstilt. Anlegget passer fint inn i området og er godt besøkt.



Dagsturhytter og naturmøteplasser - Kirkenes

Organisasjon: Finnmark Friluftsråd

Tildelte midler: Kr 900 000

Beskrivelse av naturmøteplassen

Hammerfest, Lebesby og Gamvik) var målet å gjøre det mer attraktivt for flest mulig å komme seg ut på tur. Å bygge dagsturhytter med spennende arkitektur har vært viktig i prosjektet, likeså å bidra til naturopplevelser og fysisk aktivitet, livskvalitet, trivsel og god helse.

Finansieringen var et spleiselag, der spillemidler har vært mest avgjørende, sammen med tilskudd fra Gjensidigestiftelsen og andre bidragsytere. Kommunene har hatt en liten egenandel.

Status i prosjektet

Prosjektet er ferdigstilt. Dagsturhyttene har skapt stor aktivitet, og er nå en del av www.utinord.no og www.perletur.no



Naturmøteplassen ved Hafslovannet – Gaupne

Organisasjon: Luster kommune

Tildelte midler: Kr 1 025 000

Beskrivelse av naturmøteplassen

Naturmøteplassen inkluderer båthus for kajakk og en universelt utformet rampe for føring av kajakk med HC-bruker ut i og fra vannet, samt HWC-toalett. Plassen gir mulighet for at flere skal kunne være fysisk aktive og gjør at også mennesker med nedsett funksjonsevne kan fiske og drive med annet friluftsliv i indre Sogn og ved Hafslovannet. Naturmøteplassen vil gi flere mennesker gode naturopplevelser, uavhengig av funksjonsnivå.

Prosjektet er å regne som et forbildeprosjekt når det gjelder tilrettelegging for friluftsliv for mennesker med nedsatt funksjonsevne. Prosjektet ble finansiert gjennom fylkeskommunale og kommunale midler, spillemidler og midler fra Gjensidigestiftelsen.

Status i prosjektet

Prosjektet ble ferdigstilt i oktober 2022, og vil tas i bruk ved neste sesong for vannaktiviteter.



Holt Økopark – en naturmøteplass for læring og fellesskap – Tromsø

Organisasjon: Holt 4H Læringstun

Tildelte midler: Kr 4 000 000


Beskrivelse av naturmøteplassen (formål, type naturmøteplass, tiltak, målgrupper)

Holt Økopark er et omfattende prosjekt som legger til rette for praktisk læring med barn og unge, skoler og barnehager gjennom skolehagearbeid og uteskole, og gjennom et parsellhage- og felleshagetilbud for Tromsøs befolkning og andre interessenter. Tromsøs grønne lunge utvikles på Holt gjennom samarbeid og dugnadsarbeid. Det settes opp gapahuk, utekjøkken, lavvo, toalettfasiliteter og jordkjeller for å skape en arena for formidling og gjennomføring av praktisk læring.

Holt har et bredt samarbeid lokalt, regionalt og nasjonalt. Mye av samarbeidet går på kompetanseutvikling og nettverksbygging innen urbant, økologisk og regenerativt landbruk, arbeid med barn og unge, skolehage-, naturbruks-, friluftslivs- og utepedagogikk, integreringsarbeid, sosialt fellesskap og miljø. Økoparken er finansiert gjennom offentlige midler, egne midler og tildeling fra Gjensidigestiftelsen.

Status i prosjektet

Prosjektet er i prosess, og har en tidsramme på fire år. Undervisningsmodellen Økohagen er utviklet gjennom prosjektet. Det er åpnet for arbeidstrening for brukere i Asvo i felleshagene. Området har blitt et yndet turmål, og gapahuken er en 10 på topp-destinasjon i området. Det er venteliste på parseller og økende påmelding på dyrkingslaget.



Naturmøteplassen Furumoa – Larvik

Organisasjon: Torstrand Vel

Tildelte midler: Kr 700 000


Beskrivelse av naturmøteplassen

Hensikten med prosjektet var å etablere en lavtbyggende klatrepark for barn og unge. Tiltaket er en del av en større opprustning av området Torstrand, hvor Furumoa er lokalisert. Bydelen har stor andel innbyggere med lav inntekt, og et stort mangfold av nasjonaliteter og kulturer. Området var tidligere belastet og utrygt, men tilrettelegging for variert bruk har ført til at flere bruker parken, og at stedet oppleves som tryggere.

Hovedsamarbeidspartner er grunneieren Larvik kommune, Frelsesarmeens gatefotballprosjekt og Larvik skateklubb med flere.

Status i prosjektet

Prosjektet er ferdigstilt. Furumoa er i ferd med å bli en sosial møteplass for mange grupper, og har ulike tilbud som bidrar til sosialt fellesskap, fysisk aktivitet, inkludering og integrering.



Linderud nærmiljøhage og natursti – Oslo

Organisasjon: MIA - Museene i Akershus

Tildelte midler: Kr 844 424

Beskrivelse av naturmøteplassen

I samarbeid med Bydel Bjerke var målet å åpne Linderud gård som en grønn møteplass for befolkningen, særlig for nærmiljøet sentralt på Linderud i Groruddalen. Nærmiljøhagen er et naturlig samlingspunkt; en attraktiv møteplass der folk legger turen innom og samles for å dyrke grønnsaker og frukt, og tilberede og nyte mat i fellesskap. Hagen er en grønn arena for formidling av kunnskap om natur og kultur. Museets virksomhet og beboere knyttes tettere sammen og aktivitetene bidrar til å skape en positiv identitet til nærmiljøet.

Det er et bredt samarbeid med flere ulike aktører; bydelen, Bymiljøetaten, Nabolagshager, Circular Ways, Restart, Jobben, designere, kunstnere, rusomsorg, Bydelsmødrene, skoler, flyktningtjenesten med flere. Ungdom har kartlagt og etablert natursti rundt området. Det meste er bygget av gjenbruksmaterialer.

Status i prosjektet

Prosjektet er ferdigstilt og mye i bruk. Folk kommer for å bruke nærmiljøhagen, dyrke, slå seg ned, prate rundt bålet, og blir engasjert i ulike prosjekter. Andelsgården har økt fra 60 andelshavere i 2021, til 80 i 2022.



Lysåsen naturmøteplass – Mosjøen

Organisasjon: Helgeland Friluftsråd

Tildelte midler: Kr 285 000


Beskrivelse av naturmøteplassen

Etablering av gapahuker og bålplasser som arena for sosiale møteplasser for alle i befolkningen.

Tiltaket gir mulighet for matlaging og tilrettelegging for lek og læring i naturen. Adkomst skal bli universelt utformet. Hele lokalsamfunnet skal ha tilgang til, og glede av naturmøteplassen.

Status i prosjektet

Prosjektet er i prosess, antatt ferdigstilt januar 2023.



Naturmøteplass Karsvika – Tønsberg

Organisasjon: Tønsberg kommune

Tildelte midler: Kr 50 000

Beskrivelse av naturmøteplassen

Etablering av gapahuk og bål plass med plass til grupper og klasser fra barnehager og skoler. Det finnes allerede fasiliteter som bade plass, brygge, offentlige toaletter og mulighet til å leie innendørs areal i området. Det manglet imidlertid en uformell møteplass utendørs som kunne fungere som turmål og som utgangspunkt for aktiviteter i regi av skoler, barnehager, lag og foreninger.

Området er statlig sikret og dermed avsatt til friluftsmål for fremtiden. Karsvika ligger langs kyststien, og er lett tilgjengelig med bil og kollektivtransport. Området er godt egnet for alle aldersgrupper og funksjonsnivå.

Status i prosjektet

Prosjektet er ferdigstilt, og er i flott bruk. DNT Tønsberg og omegn og speiderforeninger skal i samarbeid med kommunen vedlikeholde området.



Naturmøteplass Årsøya – Selbustrand

Organisasjon: Årsøya Fritidspark AS

Tildelte midler: Kr 405 835

Beskrivelse av naturmøteplassen

Formålet med prosjektet var å skape et felles treffsted på Årsøya, for alle som hadde en aktivitet på øya, eller var der på tur. Det ble bygget en trivelig paviljong med benker og bord, vedfyrt pizzaovn, ladepunkt for mobiltelefoner m.m. i nærhet til aktiviteter som hengekøycamp, lekeplass, pumptrack, sandvolleyballbaner m.m. Årsøya Fritidspark er i dag et sammenhengende anlegg med en rekke aktivitetstilbud for hele kommunen, gammel som ung, trent som utrent, inklusive bevegelseshemmede.

Status i prosjektet

Prosjektet er ferdigstilt, og er svært mye brukt som et yndet turmål for hele regionen.

! Kan dette bildet brukes?
Fant det på Årsøya Fritidspark
sin Facebook-side.



Naturmøteplass Bergeheim – Lyngdal

Organisasjon: Lyngdal kommune
Tildelte midler: Kr 480 000

Beskrivelse av naturmøteplassen

Naturmøteplassen Bergeheim er en sosial møteplass som skal fremme naturopplevelser i et urbant miljø, med fokus på læring om natur og bærekraft. Det inneholder bieprosjekt, hageanlegg og tilrettelegging. Prosjektet er et samarbeid mellom innbyggere, næringsliv, lag og foreninger og kommunen. Prosjektet skal bidra til økt sosialt samvær, inkludering og integrering på tvers av generasjoner og etnisitet. Et delmål er også å øke aktiviteten i lokale lag og foreninger. Målgruppen er alle innbyggere i kommunen, med et spesielt fokus på barn og unge og flyktninger. Elever skal lære om bier og pollinering, mens innbyggere og flyktninger skal bidra med kunnskap, erfaringer og kreativitet.

Status i prosjektet

Prosjektet er i prosess, antatt ferdigstilt januar 2023. Alle skolene i kommunen har vært engasjert gjennom konkrete klasseprosjekt. Bigården er godt besøkt av skoler og barnehager. Ungdom er engasjert i å vedlikeholde området. Ti ungdommer fikk sommerjobb med å vedlikeholde og skape aktivitet ved Bergeheim.



Naustet i Nørvasundet – Ålesund

Organisasjon: DNT Sunnmøre
Tildelte midler: Kr 500 000

Beskrivelse av naturmøteplassen

Tilrettelagt brygge og naust for kystaktivitet som blant annet padling og friluftsliv ved kysten. God beliggenhet som gir enkel tilgang i nærheten av busstopp og rett ved høgskole og videregående skole. Finansiert med offentlige og egne midler, spillemidler og tildelingen fra Gjensidigestiftelsen.

Møteplass for aktiv bruk til kurs, turer enkeltvis og i grupper. Utlån til skoleklasser og andre grupper. Friområdet er tilgjengelig og åpent for alle.

Status i prosjektet

Prosjektet er ferdigstilt og er i aktivt bruk.



Oppsjø vasspark – Ål

Organisasjon: Ål kommune
Tildelte midler: Kr 884 000

Beskrivelse av naturmøteplassen

Videreutvikling av badeplass til å bli en arena for sentrumsnær egenaktivitet og opplæring knyttet opp mot friluftsliv og vannaktiviteter. Det bygges toalett, møteplasser, grøntområder, badstue og flåte med stupetårn. Elever fra Ål videregående skole deltar i byggingen.

BUA på Ål har gjort en god jobb med å skaffe våtdrakter og SUP-brett i og med at vannet er svært kaldt. Vinteren 2023 skal det bygges en badstue. Oppsjø ligger tett på sykehjemmet på Ål og det gir muligheter for generasjonsmøteplasser.

Prosjektet er en del av det omfattende prosjektet Elvelangs, som har fått støtte gjennom Kulturdepartementets tilskuddsordning for nyskapende aktivitetsarenaer. Elvelangs har også fått støtte fra Miljødirektoratet og Viken fylkeskommune. Området er et statlig sikret friluftsområde.

Status i prosjektet

I prosess. Servicebygg og badstue antatt ferdig 1. november 2023



Naturmøteplass på Arkitekt Rivertz' plass – Oslo

Organisasjon: Bydel Sagene (Oslo kommune), avd. for kultur, nærmiljø og byutvikling
Tildelte midler: Kr 134 500

Beskrivelse av naturmøteplassen

Dette er et forprosjekt med mål om å lage en plan for bedre utnyttelse av grønn lunge i urbant boligområde. Bydel Sagene gjennomførte to åpne møter, samt et eget møte med barn og ungdom, og fikk nyttige innspill til hvilke behov og ønsker som bør være retningsgivende for planlagt oppgradering av Arkitekt Rivertz' plass. Ideer og kommentarer fra brukere og beboere endret forhåndsoppfatningen av hva som ville være mest populært i denne parken.

Med god hjelp av Blå landskapsarkitekter ble første planskisse for mange aktivitetsmuligheter etter det første åpne møtet et nyttig verktøy for å få fram synspunkter. Engasjerte brukere hadde på det andre åpne møtet en rekke meget konkrete innspill, som landskapsarkitekten har innarbeidet i en revidert skisse.

Status i prosjektet

Den delen av prosjektet vi har støttet er ferdig.



Reipholmen tur-, kultur- og aktivitetsvei – Rørvik

Organisasjon: Reipholmen Vel

Tildelte midler: Kr 395 000

Beskrivelse av naturmøteplassen

Opparbeidelse av vei og bygging av gapahuk med mulighet for formidling av kulturminner samtidig som aktiviteter kan utøves både på veien, på naturgutte og opparbeidede møteplasser. Området ble langt mer benyttet allerede under opparbeidelsen av veien. Nyheten om at en gapahuk var bygget og plassert ut, spredde seg raskt i lokalbefolkningen. I løpet av sommeren 2022 har flere bedrifter og lag hatt sommeravslutninger ved gapahuken og de andre møteplassene.

Status i prosjektet

Prosjektet er ferdigstilt. Anlegget passer fint inn i området, og er godt besøkt.



Sandneselva mi – naturmøteplass – Mosjøen

Organisasjon: Helgeland Friluftsråd

Tildelte midler: Kr 285 000

Beskrivelse av naturmøteplassen

Det etableres gapahuk og bål plass som arena for sosiale møteplasser for alle i befolkningen ved Sandneselva. Området er et mye benyttet turområde av skoler og barnehager. Tiltaket gir mulighet for matlaging og tilrettelegging for lek og læring i naturen. Adkomst skal bli universelt utformet. Hele lokalsamfunnet skal ha tilgang til, og glede av naturmøteplassen. For Friluftsrådet har det vært viktig at det skal være en plass hvor flyktninger og innvandrere kan møte lokalbefolkningen og få innblikk i nærfriluftslivet på en enkel måte.

Status i prosjektet

I prosess, antatt sluttdato er 1. februar 2023



SIL Fritidspark – Deknepollen i Måløy

Organisasjon: Skavøypoll idrettslag

Tildelte midler: Kr 1 025 000

Beskrivelse av naturmøteplassen

Videreutvikling av turveiprojekt med nærmiljøanlegg, universelt tilrettelagt for fiske, padling, bading, friluftsliv og naturlek. Barnas turlag, barnehager, barneskoler og mange andre har fått lett tilgang til et område som tidligere var nesten ubrukt. Idrettslaget har åpnet et lite badeanlegg. Et tilrettelagt område for funksjonshemmede gir spredning i aktiviteten mellom flere brukergrupper av funksjonshemmede. Registrert som "tilrettelagt fiskeplass" av fylkeskommunen som er et veldig viktig tiltak for langsiktige brukere i målgruppen.

Status i prosjektet

I prosess og antatt ferdig 1. januar 2023



Sirkustomta aktivitetspark – Ulefoss

Organisasjon: Nome kommune

Tildelte midler: Kr 925 000

Beskrivelse av naturmøteplassen

Målet er å etablere en park med en rekke aktivitetsmuligheter i sentrum av Nome kommune. Det skal blant annet anlegges elementer for balanse og styrke, gangbaner med fast dekke og universell utforming rundt og inne på sirkustomta og bygge «pumptrack». Det skal lages vei som kan benyttes til ulike rulleaktiviteter (sykkel, sparkesykkel, rullestol, skateboard m.m.). Det er et ønske om kreative sittegrupper med naturforankring som kan brukes til aktivitet og lek og som er universelt utformet. Det er ønsker om å tilrettelegge for klatring; bygge en paviljong som kan brukes til aktivitet; utvikle en petanqueskøytebane på vinteren med sitteplass, og sette opp et tak på deler av tomta.

Status i prosjektet

Prosjektet er i prosess.



Illustrasjon: MARK arkitekter AS

Speidermarka for alle – Hafrsfjord

Organisasjon: Vesterlen krets av Norges Speiderforbund
Tildelte midler: Kr 800 000

Beskrivelse av naturmøteplassen

Målet med prosjektet er å etablere en speiderhytte som skal gi ly for vær og vind og inneholde toalett og lager for aktivitetsutstyr. Et bygg med utgangspunkt i det som er bygget på Gausel i Stavanger, med forbedringer etter erfaringer fra noen års drift. Det bygges på kommunal grunn med festeavtale i 40 år. Det inngås driftsavtale mellom speiderne og kommune om drift og vedlikehold av bygget, toaletter og uteområdet. Bygget skal være åpent for alle ved at speidere og foreninger og lag kan søke om faste «treningstider» på området, befolkningen generelt kan reservere deler av området og ellers er byggene åpne og aktivitetene tilgjengelig gjennom Frilager.no.

Status i prosjektet

I prosess, med antatt sluttdato er 1. april 2023.



Stasjonsområdet på Byglandsfjord – Bygland

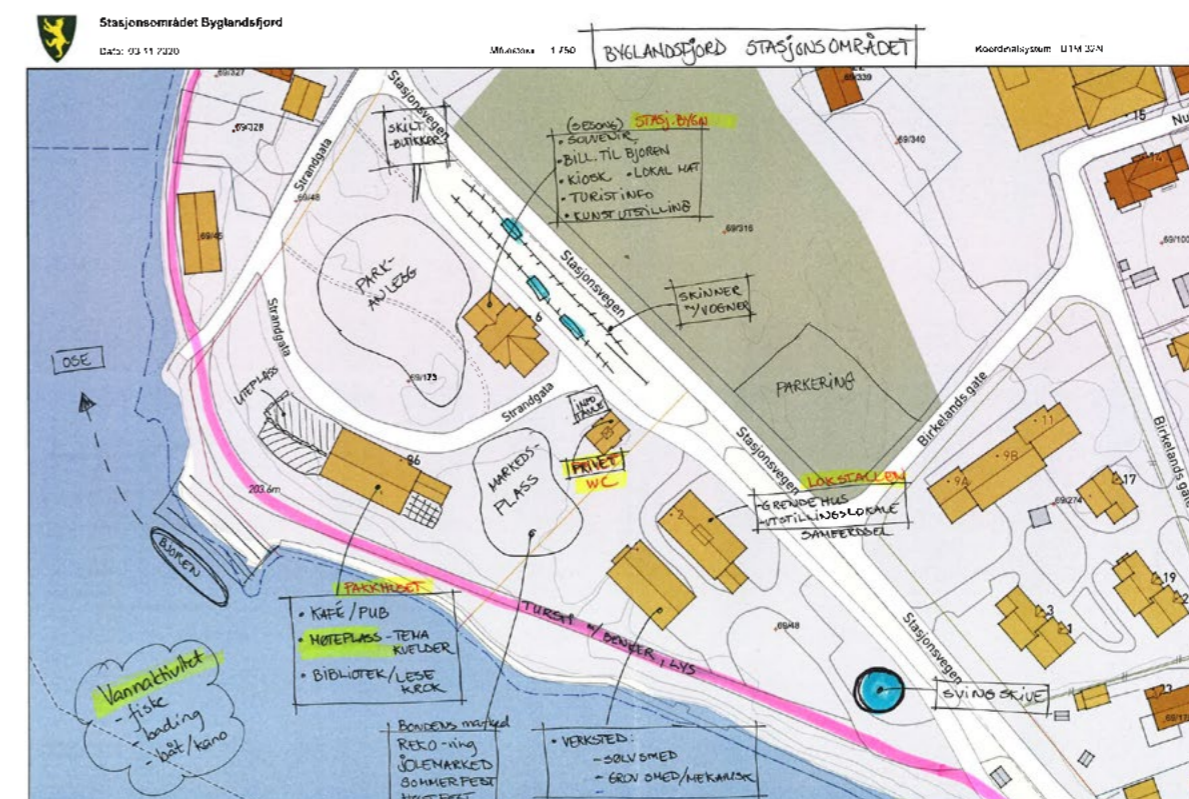
Organisasjon: Bygland kommune
Tildelte midler: Kr 459 800

Beskrivelse av naturmøteplassen

Bygland kommune skal anlegge et nærmiljøanlegg på Byglandsfjord. Området har avgrenset aktivitet i dag, og de ønsker i samarbeid med bygdefolket å gjøre området mer attraktivt og tilgjengelig. De har startet en prosess med etablering av en heilårs turvei som skal være tilgjengelig for alle. Traseen går langs fjorden i randsonen av bostedsområdene. Prosjektet består i å utbedre eksisterende trase slik at alle kan benytte den og legger til rette for helårsbruk. Turveien går forbi gamle Byglandsfjord stasjon der både bygningene og området er fredet. I tillegg er det Bygland sitt 1000-årssted. Bygland kommune er eier av området.

Status i prosjektet

Grunnarbeider er satt i gang, antatt sluttdato 31. desember 2022



Svullryatjernet – Kirkenær

Organisasjon: Grue kommune

Tildelte midler: Kr 283 791

Beskrivelse av naturmøteplassen

Planlegging av naturmøteplassen på Svullrya, Grue Finnskog ble gjennomført i workshops med barn og unge sammen med landskapsarkitekt. De ønsket seg brygge, bål plass og gapahuk. Kommunens arkitekt utarbeidet plantegninger av bryggen som ivaretok forslagene fra barn og unge og tilpasninger til tomt og grunnforhold.

Bryggen er bygget i impregnert treverk med fundamentering på påler. Innleid entreprenør har gjort grunnarbeid, fundamentering og bygging av bryggens bærekonstruksjon. Legging av dekke er gjennomført på dugnad under veiledning og tilsyn av kommunens tømmerkyndige. Resultatet har blitt en brygge med universell utforming, mulighet for å sitte med utsyn inn mot bål plass eller med utsikt mot tjernet.

Status i prosjektet

Ferdigstilt.



Taraldsvikdalen naturmøteplass «Elvedalen» – Narvik

Organisasjon: Narvik kommune

Tildelte midler: Kr 2 500 000

Beskrivelse av naturmøteplassen

Taraldsvikdalen er knutepunkt mellom byen, fjorden og fjellet, i turrutenettet og med elva som har kilder fra Narviks høye og markante fjell. Elvedalen har en helt spesiell plass i narvikværingenes hjerter og har mange forkjempere og beskyttere. Elvedalen mellom fjorden og E6 skal legges til rette som naturmøteplass og være tilgjengelig for alle aldersgrupper og funksjonsformer, hele året. Det skal legges vekt på natur, arkitektur og design. Arealene skal legges til rette for ferdsel og naturopplevelser i tråd med Stetinderklæringen og FNs bærekraftsmål. Det skal etableres overbygd møteplass, bedre turveisystem, forsterke elvebredden og terreng, toalett og sanitærrom, lager redskaper og utstyr, parkmessig skjøtsel trær og tilgjengelighet for parkering.

Hele prosjektet finansieres av kommunale midler, tildelingen fra Gjensidigestiftelsen og bidrag fra næringsliv og en stor dugnadsinnsats fra befolkningen, lag og foreninger.

Status i prosjektet

Ferdigstillelse om kort tid.



Tjenna – En naturlig møteplass i sentrum – Tvedestrand

Organisasjon: Tvedestrand kommune

Tildelte midler: Kr 500 000

Beskrivelse av naturmøteplassen

Ildsjeler i Frivillighetssentralen har de siste ti årene bygget opp aktivitetstilbudene ved Tjenna, og området benyttes flittig av de som allerede benytter badeparken. Hele området er har over 60.000 besøkende hvert år.

Kommunen har fått støtte til å videreføre en promenade rundt Tjenna med universell utformet gangbane langs eksisterende og nye møteplasser. Lengst vekk fra sentrum etableres det badeplattform.

Prosjektet har opparbeidet parkområdet og etablert promenaden på vestsiden av vannet. Det er ryddet vegetasjon, fjell er sikret og enkelte områder er planert. Noen mindre, skjermete møteplasser langs promenaden er bygget og har fin utsikt over Tjenna.

Status i prosjektet

Prosjektet er ferdigstilt.



Urban naturmøteplass i Marvika og Gleodden – Kristiansand S

Organisasjon: DnT Sør

Tildelte midler: Kr 411 000

Beskrivelse av naturmøteplassen

Prosjektet skal tilrettelegge for friluftsliv, naturopplevelser og kulturminner i grøntområde i Marvika og Gleodden, spesielt for barn og unge. I arbeidet inngår rydding og merking av turstier og kulturminner, samt etablering av sykkeløype for barn og unge i skogsterreng.

Status i prosjektet

I prosess. Antatt sluttdato 1. juli 2023.



Vålerenga nærmiljøpark – Oslo

Organisasjon: Bydel Gamle Oslo

Tildelte midler: Kr 1 841 000

Beskrivelse av naturmøteplassen

Urbant dyrkeområde, arena for læring og sosial møteplass i Vålerenga park. Mange i nærområdet bor i små leiligheter uten hage. Det skal anlegges 16 parsellhager og det vil gi flere personer i nærområdet muligheten til å drive med dyrking. Kommunen får en arena for å holde kurs og drive med utendørs undervisning og kan tilgjengeliggjøre kunnskap om natur og dyrking ved skilting når det ikke er noen der fra kommunen.

Status på prosjektet

I prosess. Antatt sluttdato 1. februar 2023.



Promenade i tre til dagsturhytta Sjøbua i Byngja – Isdalstø

Organisasjon: Alver kommune

Tildelte midler: Kr 500 000

Beskrivelse av naturmøteplassen

Promenade i tre som går fra badeplassen i friluftsområdet Byngja og fram til dagsturhytta Sjøbua. Promenaden gjør at dagsturhytta nå er blitt tilgjengelig for langt flere personer. Det gjenstår å gruse veien og å legge om traseen i bratte partier fra parkeringsplassen og fram til badeplassen slik at hele traseen fra parkeringsplassen og ut til hytta blir universelt utformet.

Status i prosjektet

Ferdigstilt.





GjensidigeStiftelsen